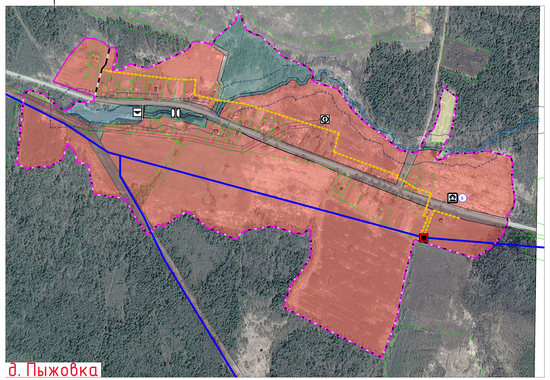
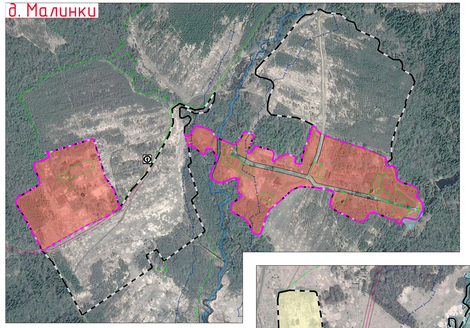
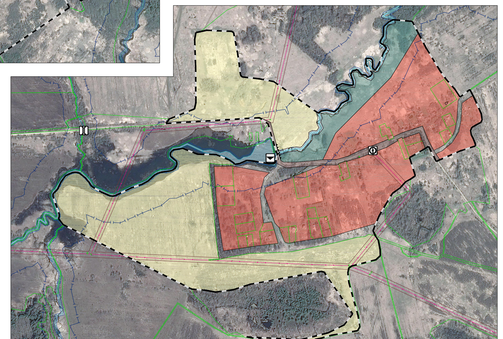
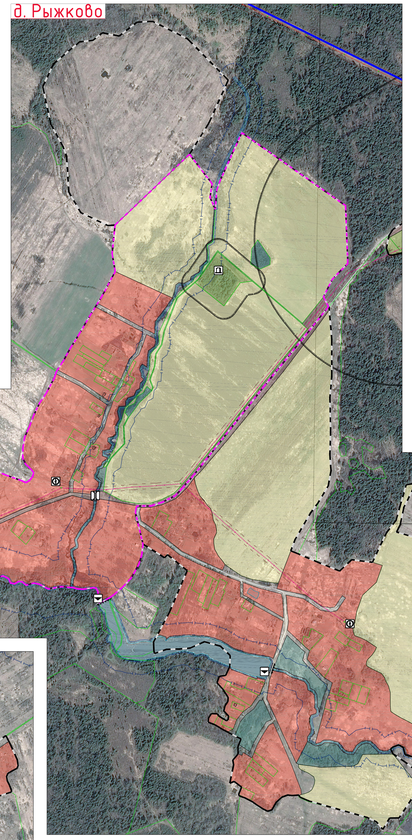
ГЕНЕРАЛЬНЫЙ ПЛАН СТЕПАНИКОВСКОГО СЕЛЬСКОГО ПОСЕЛЕНИЯ ВЯЗЕМСКОГО РАЙОНА СМОЛЕНСКОЙ ОБЛАСТИ

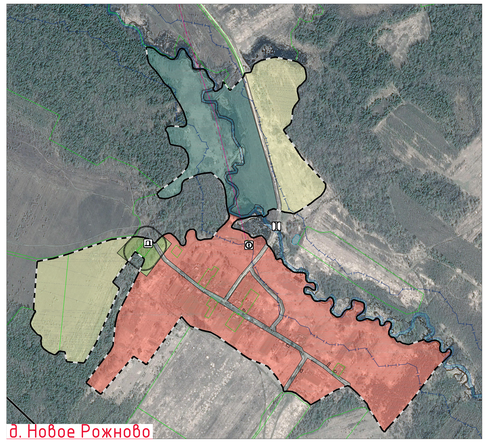
Карта функциональных зон поселения. М 1:5000.











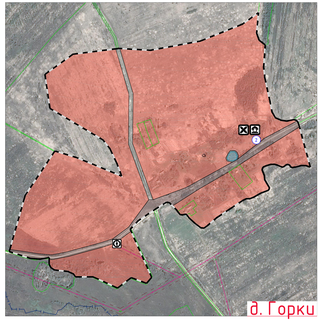
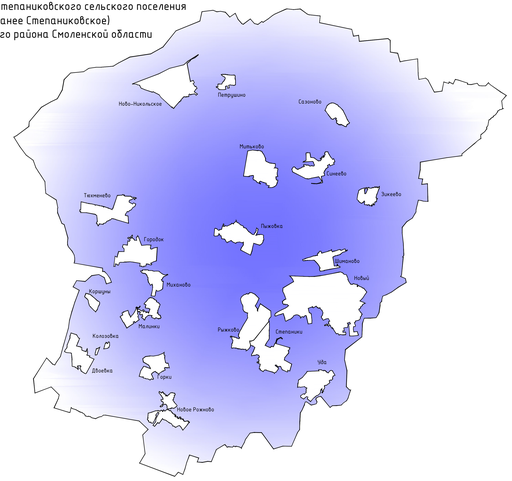


Схема расположения населенных пунктов на территории Степаниковского сельского поселения (ранее Степаниковское) Вяземского района Смоленской области



Условные обозначения

суш.	проект.	
		Границы
		граница сельского поселения
		граница населенного пункта
		Границы функциональных зон
		жилые зоны
		зоны смешанной и общественно-деловой застройки
		общественно-деловые зоны
		производственные зоны, зоны инженерной и транспортной инфраструктуры
		зоны сельскохозяйственного использования
		зоны рекреационного назначения
		зоны специального назначения
		Объекты образования и науки
		дошкольная образовательная организация
		общеобразовательная организация
		специальное учебно-воспитательное учреждение для обучающихся с девиантным (общественно опасным) поведением
		Объекты культуры и искусства
		объект культурно-просветительного значения
		объект культурно-досугового (клубного) типа
		Объекты физической культуры и массового спорта
		объект спорта, включающий различные нормируемые спортивные сооружения (объекты) (в т. ч. физкультурно-оздоровительный комплекс)
		спортивное сооружение
		Объекты здравоохранения
		обособленное структурное подразделение медицинской организации, оказывающей первичную медико-санитарную помощь
		Объекты отдыха и туризма
		гостиницы и аналогичные коллективные средства размещения
		объекты физкультурно-досугового назначения и активного отдыха
		Прочие объекты обслуживания
		административное здание
		объект религиозной организации (объединения)
		объекты торговли, общественного питания
		непроизводственные объекты коммунально-бытового обслуживания и предоставления персональных услуг

суш.	проект.	
		Предприятия и объекты добывающей и обрабатывающей промышленности
		предприятие добывающей промышленности (кроме углеводородной промышленности)
		предприятие по обработке древесины, производству изделий из дерева
		предприятие металлургии (в том числе цветной металлургии), металлообработки
		предприятие строительной промышленности, по выпуску неметаллической минеральной продукции
		предприятие пищевой(молочной), пищевой, пивоваренной промышленности
		Предприятия и объекты сельского и лесного хозяйства, рыболовства и рыбоводства
		предприятие по разведению молочного крупного рогатого скота, производства сырого молока
		Прочие объекты, связанные с производственной деятельностью
		объект, связанный с производственной деятельностью
		Объекты утилизации, обезвреживания, размещения отходов производства и потребления
		объект размещения отходов
		объект утилизации, уничтожения биологических отходов
		Железнодорожные пути
		железнодорожный путь общего пользования
		Объекты железнодорожного транспорта
		железнодорожная станция
		остановочный пассажирский железнодорожный пункт
		Остановочные пункты общественного пассажирского транспорта
		остановочный пункт
		Искусственные дорожные сооружения
		транспортная развязка в разных уровнях
		мостовое сооружение
		железнодорожный переезд

суш.	проект.	
		Электрические подстанции
		электрическая подстанция 35 кВ
		трансформаторная подстанция (ТП)
		Линии электропередачи (ЛЭП)
		линии электропередачи 35 кВ
		линии электропередачи 10 кВ
		Объекты добычи и транспортировки газа
		пункт редуцирования газа (ПРГ)
		Распределительные трубопроводы для транспортировки газа
		газопровод распределительный высокого давления
		газопровод распределительный низкого давления
		Объекты водоснабжения
		водозабор
		водонапорная башня
		артезианская скважина
		Сети водоснабжения
		водопровод
		Объекты теплоснабжения
		источник тепловой энергии
		Сети водоотведения
		канализация напорная
		Объекты водоотведения
		очистные сооружения (КОС)
		Объекты связи
		наземная станция (радиосвязи)
		объекты почтовой связи
		Гидротехнические сооружения
		регулирующие и выправительные гидротехнические сооружения
		Места погребения
		кладбище
		воинское кладбище, воинское мемориальное кладбище
		Иные объекты федерального значения, объекты регионального значения, объекты местного значения
		иные объекты федерального значения, объекты местного значения, установленные в соответствии с законодательством
		Объекты культурного наследия (ОКН)
		памятник
		достопримечательное место
		номер ОКН согласно Том 3
		Границы территорий объектов культурного наследия
		территории объектов культурного наследия (территория памятника)
		Зоны охраны объектов культурного наследия (памятников истории и культуры) народов Российской Федерации
		зоны охраны объектов культурного наследия (охранная зона памятника)
		защитная зона объекта культурного наследия

суш.	проект.	
		Границы зон с особыми условиями использования территорий
		санитарно-защитная зона предприятий, сооружений и иных объектов
		охранная зона инженерных коммуникаций
		охранная зона, рекомендуемая к внесению в ЕГРН
		санитарно-защитные зоны от скотомогильников
		водоохранная зона
		береговая полоса
		первый пояс зоны санитарной охраны источника водоснабжения
		второй пояс зоны санитарной охраны источника водоснабжения
		третий пояс зоны санитарной охраны источника водоснабжения
		санитарно-защитная полоса водовода
		Поверхностные водные объекты
		водоток (река, ручей, канал)
		водоем (озеро, пруд, обводненный карьер, водохранилище)
		границы земельных участков, сведения о которых содержатся в ЕГРН
		территории двойного учета

Примечания:
1. Данная карта выполнена с точностью 1:2000.
2. Информация из Департамента Смоленской области по культуре и туризму начиная в соответствии с запросом исх. №10-19 от 22.07.2019 г.
3. Согласно статьи 34.1 Федерального закона от 25.06.2002 №73-ФЗ (статьи 6 ссыл 3 октября 2016 года): защитная зона не устанавливается для объектов археологического наследия, захоронений, расположенных в границах населенных, пригородных поселений, кладбищ, а также памятников и ансамблей, расположенных в границах территорий населенных пунктов, за исключением случаев, если такие объекты, захоронения, памятники и ансамбли установлены предусмотренные статьей 34.1 указанного Федерального закона требования к зарегистрированным.
4. Определение границ зон базируется в пределах 300 подземных источников водоснабжения для различных гидрологических условий проработаны в соответствии с методикой гидрологических расчетов.
5. В виду отсутствия точной графической информации с местоположением скотомогильников, данные объекты не отображены на карте. Ориентировочно скотомогильники расположены в северной части д. Синеево, в 200 м. от ближних домов, 220 км юго-западнее д. Горки, в 200 м. от ближних домов.
6. Данные черным пунктиром под заливкой обозначают пруды.

Изм.	Кол.уч.	Лист	№ док.	Подп.	Дата	Муниципальный контракт №0351102-ЭА-р от 02.08.2019 г.		ГП-2	
ГИП		Яковлева				Генеральный план с Правилами землепользования и застройки Степаниковского сельского поселения Вяземского района Смоленской области			
Разработал		Яковлева				Генеральный план	Стадия	Лист	Листов
							П	2/2	4
Н. контр.		Шилова				Карта функциональных зон поселения М 1:5000	Общество с ограниченной ответственностью «Архитектурно-планировочная мастерская»		