ГЕНЕРАЛЬНЫЙ ПЛАН АНДРЕЙКОВСКОГО СЕЛЬСКОГО ПОСЕЛЕНИЯ ВЯЗЕМСКОГО РАЙОНА СМОЛЕНСКОЙ ОБЛАСТИ

Карта функциональных зон поселения. М 1:25000.

Условные обозначения

сущ. | проект.

Границы

граница сельского поселения

граница населенного пункта

Функциональные зоны вне границ населенных пунктов

зона земель лесного фонда (градостроительные регламенты не устанавливаются)

зоны сельскохозяйственных угодий (градостроительные регламенты не устанавливаются)

производственная зона сельскохозяйственных предприятий (на землях сельскохозяйственного назначения)

зона садоводческих и огороднических некоммерческих объединений граждан

производственные зоны, зоны инженерной и транспортной инфраструктур

зона земель водного фонда (градостроительные регламенты не устанавливаются)

Функциональные зоны в населенных пунктах

жилые зоны

зоны смешанной и общественно-деловой застройки

общественно-деловые зоны

производственные зоны, зоны инженерной и транспортной инфраструктуры

зоны сельскохозяйственного использования

зоны рекреационного назначения

зоны специального назначения

Железнодорожные пути

железнодорожный путь общего пользования

Автомобильные дороги

автомобильные дороги федерального значения

автомобильные дороги регионального или межмуниципального значения

автомобильные дороги местного значения

Места погребения

кладбище

воинское кладбище, военное мемориальное кладбище

Границы территорий объектов культурного наследия

территории объектов культурного наследия (территория памятника)

Зоны охраны объектов культурного наследия (памятников истории и культуры) народов Российской Федерации

зоны охраны объектов культурного наследия (охранная зона памятника)

зона охраняемого природного ландшафта

защитная зона объекта культурного наследия

Особо охраняемые природные территории

государственный природный заповедник, в том числе биосферный

иные особо охраняемые природные территории

Охранная зона транспортных коммуникаций

охранная зона внеуличного транспорта

Границы зон с особыми условиями использования территорий

зона минимальных расстояний магистрального газопровода высокого давления

санитарно-защитная зона предприятий, сооружений и иных объектов

охранная зона инженерных коммуникаций

охранная зона, рекомендуемая к внесению в ЕГРН

санитарно-защитные зоны от скотомогильников

водоохранная зона

Поверхностные водные объекты

водоток (река, ручей, канал)

водоем (озеро, пруд, обводненный карьер, водохранилище)

границы земельных участков, сведения о которых содержатся в ЕГРН

Комплексное развитие территорий

территория комплексного развития, включая территории, подлежащие комплексному освоению, в том числе в целях строительства жилья экономического класса, территории размещения земельных участков, подлежащих предоставлению многодетным семьям

граница полосы отвода а.д. М1 "Беларусь" по ДПТ

Схема расположения
Андрейковского сельского поселения
Вяземского района Смоленской области

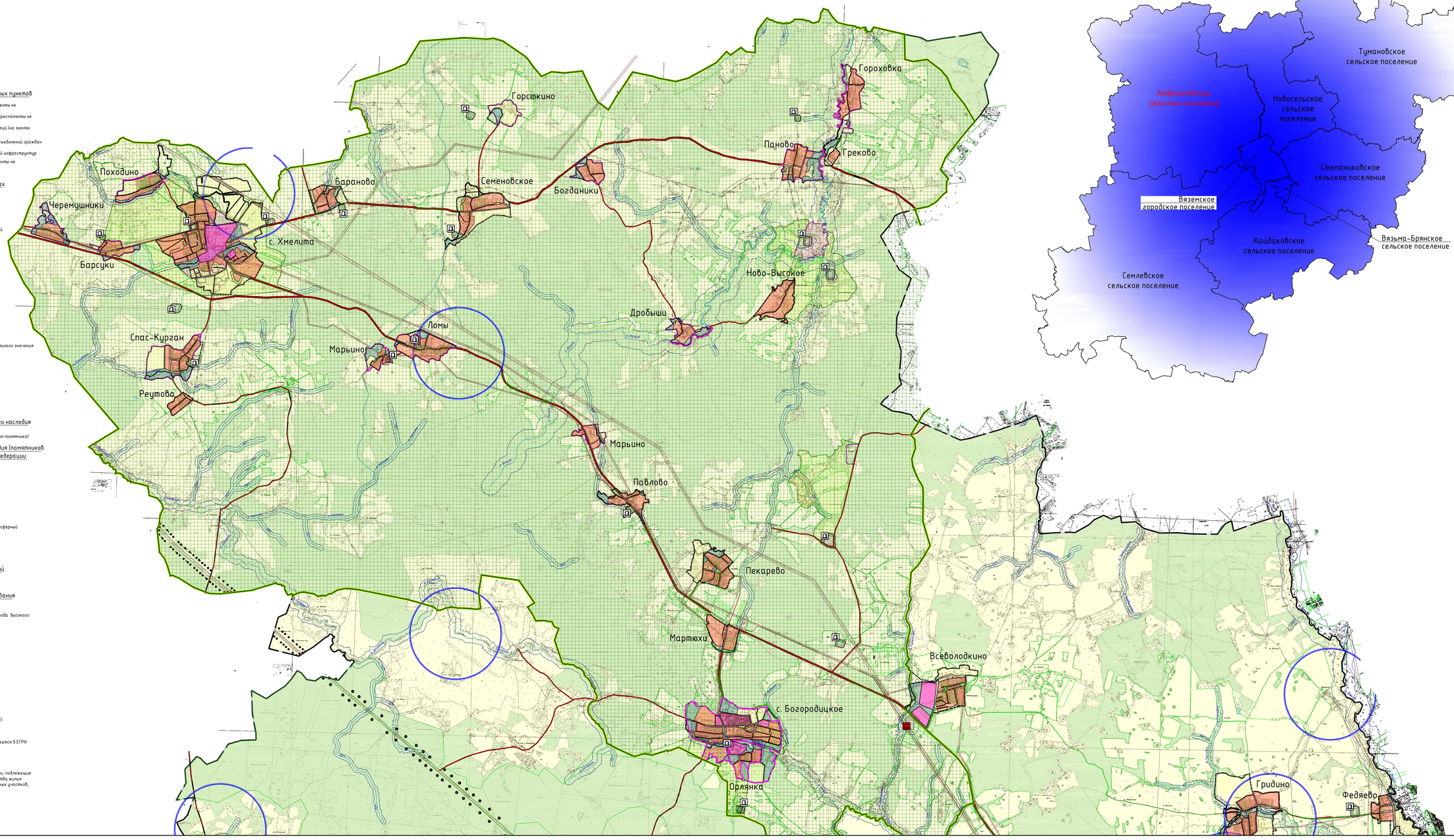

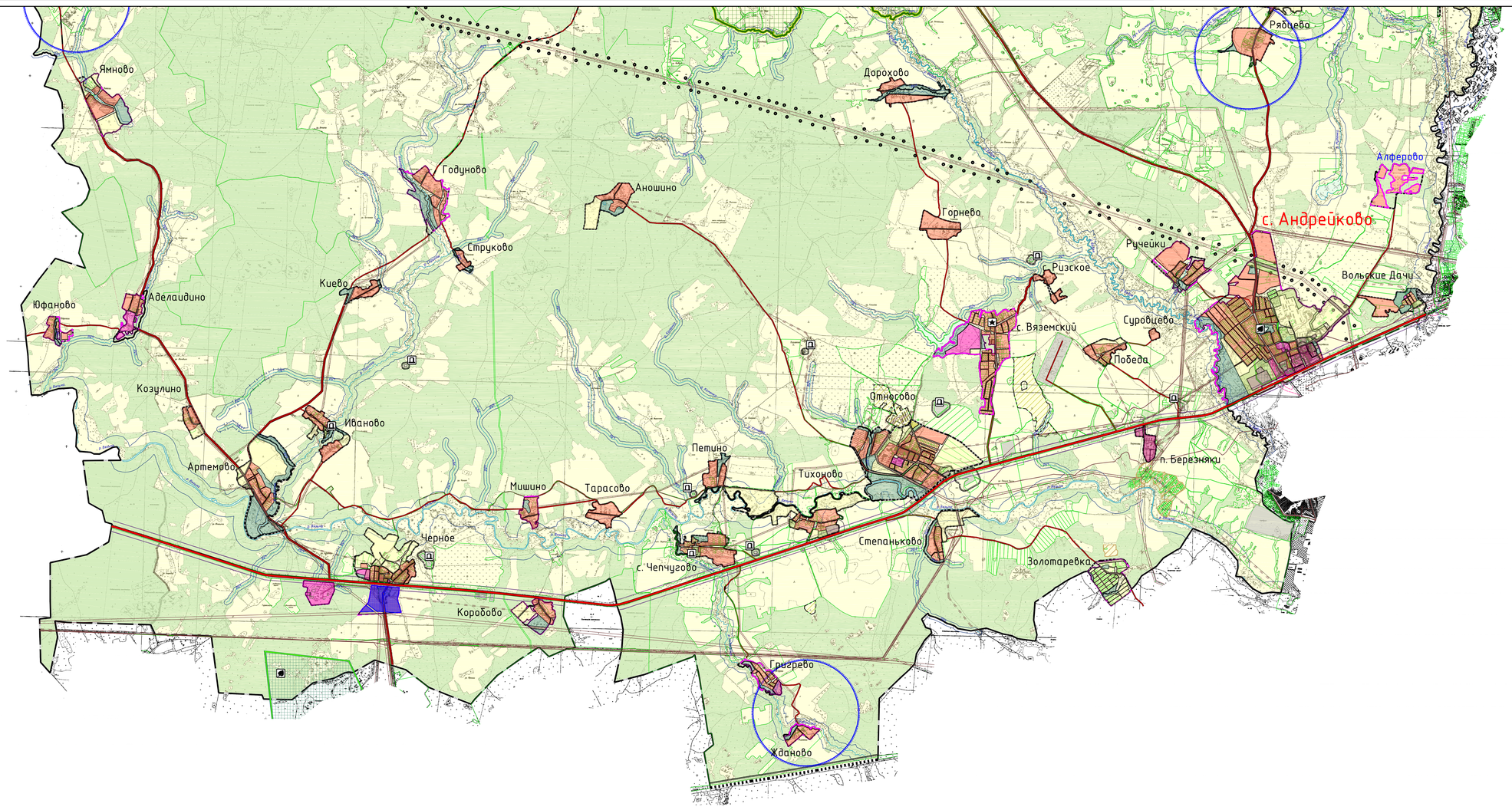

Примечание:
1. Данная карта выполнена с точностью 1:10000.
2. Данный чертеж попадает под действие авторского права.

						Муниципальный контракт №7282а/02-39-р от 30.07.2019 г.	ГП-6
Изм.	Кол. уч.	Лист	№ док.	Подп.	Дата	Генеральный план и Правила землепользования и застройки Андрейковского сельского поселения Вяземского района Смоленской области	
ГИП		Назаренко				Генеральный план	Стадия: П; Лист: 6; Листов: 6
Разработал		Назаренко					
		Калабкова				Карта функциональных зон поселения. М 1:25000.	Общество с ограниченной ответственностью «Институт Стратегического развития архитектуры и урбанистики»
Н. контр.		Шевелева					

Примечание:
1. Данная карта выполнена с точностью 1:10000.
2. Данный чертеж попадает под действие авторского права.

ГЕНЕРАЛЬНЫЙ ПЛАН АНДРЕЙКОВСКОГО СЕЛЬСКОГО ПОСЕЛЕНИЯ ВЯЗЕМСКОГО РАЙОНА СМОЛЕНСКОЙ ОБЛАСТИ

Карта функциональных зон поселения. М 1:5000.

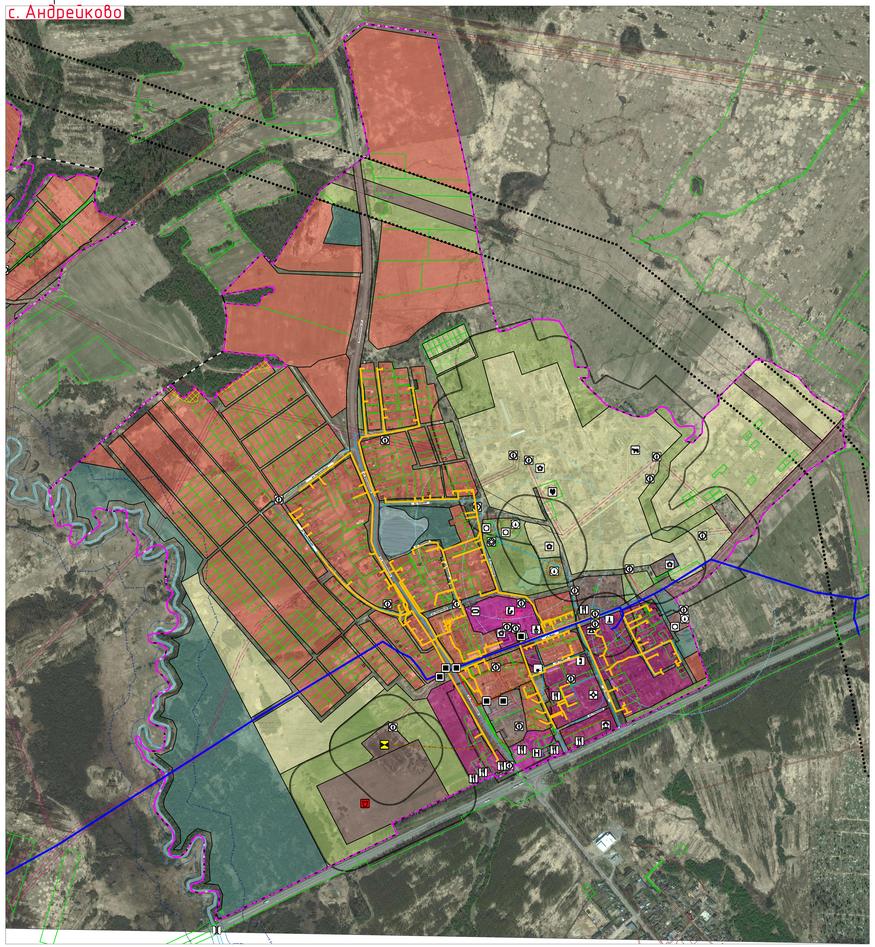

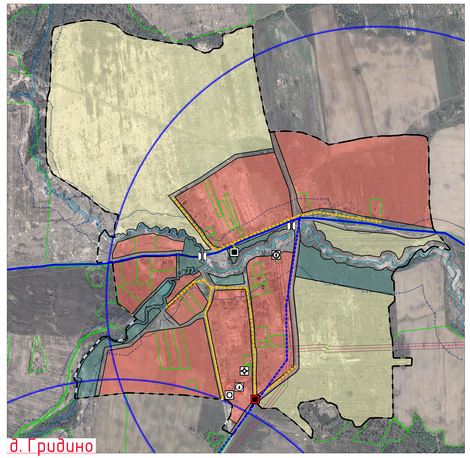

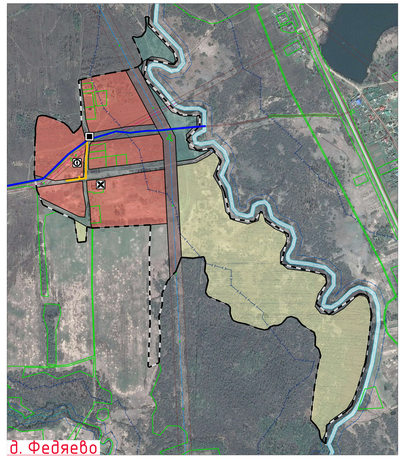

Схема расположения населенных пунктов на территории Андрейковского сельского поселения (ранее Андрейковское) Вяземского района Смоленской области

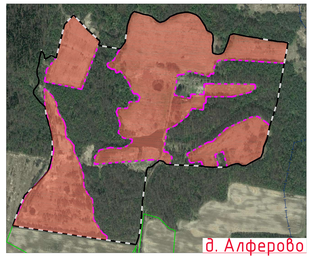

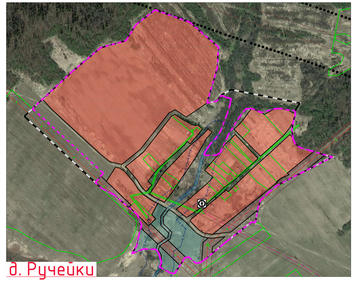

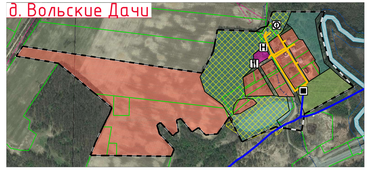

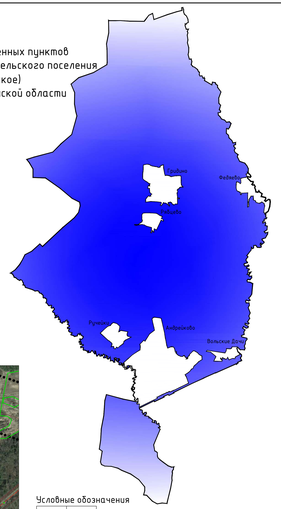

Условные обозначения

суш.	проект.	
		Границы
		граница сельского поселения
		граница населенного пункта
		Границы функциональных зон
		жилые зоны
		зоны смешанной и общественно-деловой застройки
		общественно-деловые зоны
		производственные зоны, зоны инженерной и транспортной инфраструктуры
		зоны сельскохозяйственного использования
		зоны рекреационного назначения
		зоны специального назначения
		Объекты образования и науки
		дошкольная образовательная организация
		общеобразовательная организация
		специальное учебно-воспитательное учреждение для обучающихся с девиантным (общественно опасным) поведением
		Объекты культуры и искусства
		объект культурно-просветительного назначения
		объект культурно-досугового (клубного) типа
		Объекты физической культуры и массового спорта
		спортивное сооружение
		Объекты здравоохранения
		обособленное структурное подразделение медицинской организации, оказывающей первичную медико-санитарную помощь
		Объекты отдыха и туризма
		гостиницы и аналогичные коллективные средства размещения
		Прочие объекты обслуживания
		административное здание
		объект религиозной организации (объединения)
		объекты торговы; общественного питания
		Предприятия и объекты сельского и лесного хозяйства, рыболовства и рыбоводства
		предприятия по разведению молочного крупного рогатого скота, производство сырого молока
		предприятия по разведению сельскохозяйственной птицы
		Прочие объекты, связанные с производственной деятельностью
		объекты, связанные с производственной деятельностью
		Объекты утилизации, обезвреживания, размещения отходов производства и потребления
		объект утилизации, уничтожения биологических отходов

суш.	проект.	
		Железнодорожные пути
		железнодорожный путь общего пользования
		Объекты железнодорожного транспорта
		остановочный пассажирский железнодорожный пункт
		Объекты обслуживания и хранения автомобильного транспорта
		станция автозаправочная
		станция технического обслуживания
		стоянка (парковка) автомобилей
		иные объекты придорожного сервиса
		Остановочные пункты общественного пассажирского транспорта
		остановочный пункт
		Искусственные дорожные сооружения
		мостовое сооружение
		пешеходный переход в разных уровнях
		Электрические подстанции
		электрическая подстанция 35 кВ
		трансформаторная подстанция (ТП)
		Линии электропередачи (ЛЭП)
		линия электропередачи 220 кВ
		линия электропередачи 110 кВ
		линия электропередачи 35 кВ
		линия электропередачи 10 кВ
		Магистральные трубопроводы для транспортировки жидких и газообразных углеводородов
		магистральный газопровод
		Объекты добычи и транспортировки газа
		газораспределительная станция (ГРС)
		пункт редуцирования газа (ПРГ)
		Распределительные трубопроводы для транспортировки газа
		газопровод распределительный высокого давления
		газопровод распределительный среднего давления
		газопровод распределительный низкого давления
		Объекты теплоснабжения
		источник тепловой энергии
		Сети теплоснабжения
		тепловодов распределительной (квартальный)
		Объекты водоснабжения
		водопроводные очистные сооружения
		водонапорная башня
		артезианская скважина
		Сети водоснабжения
		водопроводы
		Объекты водоотведения
		очистные сооружения (КОС)
		Сети водоотведения
		канализация напорная
		Объекты связи
		автоматическая телефонная станция
		незанятая станция (радиосвязи)
		объекты почтовой связи
		Гидротехнические сооружения
		регулирующие и выравнивательные гидротехнические сооружения
		Объекты единой государственной системы предупреждения и ликвидации чрезвычайных ситуаций
		аварийно-спасательные службы и (или) аварийно-спасательные формирования
		Места погребения
		кладбище
		воинское кладбище, военное мемориальное кладбище
		Иные объекты федерального значения, объекты регионального значения, объекты местного значения
		иные объекты регионального значения, объекты местного значения, установленные в соответствии с законодательством

суш.	проект.	
		Объекты культурного наследия (ОКН)
		памятник
		ансамбль
		достопримечательное место
		историко-культурный заповедник
		номер ОКН согласно Том 3
		Границы территорий объектов культурного наследия
		территории объектов культурного наследия (территория памятника)
		Зоны охраны объектов культурного наследия (памятников истории и культуры) народов Российской Федерации
		зоны охраны объектов культурного наследия (охранная зона памятника)
		зона охраняемого природного ландшафта
		защитная зона объекта культурного наследия
		Особо охраняемые природные территории
		государственный природный заповедник, в том числе биосферный
		иные особо охраняемые природные территории
		Границы зон с особыми условиями использования территорий
		зона минимальных расстояний магистрального газопровода высокого давления
		санитарно-защитная зона предприятий, сооружений и иных объектов
		охранная зона инженерных коммуникаций
		охранная зона, рекомендуемая к внесению в ЕГРН
		санитарно-защитные зоны от скотомогильников
		водоохранная зона
		береговая полоса
		первый пояс зоны санитарной охраны источников водоснабжения
		второй пояс зоны санитарной охраны источников водоснабжения
		третий пояс зоны санитарной охраны источников водоснабжения
		санитарно-защитная полоса водоводов
		Поверхностные водные объекты
		водоток (река, ручей, канал)
		водоем (озеро, пруд, обводненный карьер, водохранилище)
		Объекты земельных участков, сведения о которых содержатся в ЕГРН
		границы земельных участков, сведения о которых содержатся в ЕГРН
		территории двойного учета
		Комплексное развитие территорий
		территория комплексного развития, включая территории, подлежащие комплексному освоению, в том числе в целях строительства жилья экономического класса, территории размещения земельных участков, подлежащих предоставлению многодетным семьям

Примечание:
1. Данная карта выполнена с точностью 1:2000.
2. Информация из Департамента Смоленской области по культуре и туризму качественно в соответствии с запросом исх №12-19 от 22.07.2019 г.
3. Согласно статьи 34.1 Федерального закона от 25.06.2002 №73-ФЗ (в ступени 8 ноя 3 октября 2016 года): защитным зоны не устанавливаются для объектов археологического наследия, некрополей, захоронений, расположенных в границах некрополя, приобъектной территориальной защиты, а также памятников и ансамблей, расположенных в границах территорий исторических поселений федерального значения, исторических поселений регионального значения, населённых пунктов, обладающих признаками статьи 34.1 федерального закона Российской Федерации о заповедниках.
4. Определение границ зон берегов и прибрежных полос ЗСО подземных источников водоснабжения для различных гидрогеологических условий проводится в соответствии с методическими рекомендациями.
5. В базу отсутствует точная графическая информация о местоположении скотомогильников. Данные объекты отображены на карте в соответствии с ранее выданными сведениями. Данные объекты могут отсутствовать в натуре. Данные СЗЗ или не отображены принципиально, необходимо проводить лабораторные исследования почвы на наличие спор возбудителей.
6. Данные черным пунктиром под границы второго порядка.

						Муниципальный контракт №2826/22.19-р от 30.07.2019 г.	ГП-2
						Генеральный план с Правилами землепользования и застройки Андрейковского сельского поселения Вяземского района Смоленской области	
Изм.	Кол.уч.	Лист	№ док.	Подп.	Дата		
ГИП		Неделько				Генеральный план	Стадия: П / Лист: 2 / Листов: 6
Разработал		Неделько				Карта функциональных зон поселения М 1:5000	Общество с ограниченной ответственностью «Проектная организация»
		Колобова					
Н. контр.		Колобова					

Согласовано

Взам. инв. №

Подпись и дата

Инв. № подл.

ГЕНЕРАЛЬНЫЙ ПЛАН АНДРЕЙКОВСКОГО СЕЛЬСКОГО ПОСЕЛЕНИЯ ВЯЗЕМСКОГО РАЙОНА СМОЛЕНСКОЙ ОБЛАСТИ

Карта функциональных зон поселения. М 1:5000.

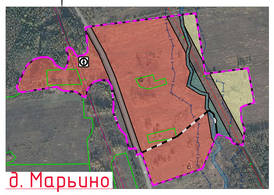

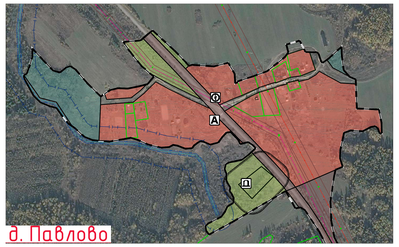

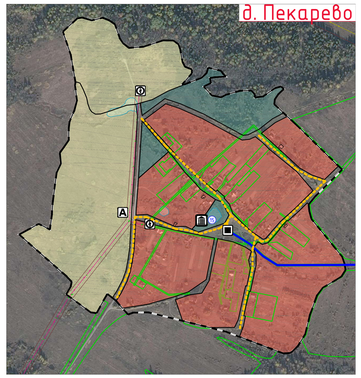

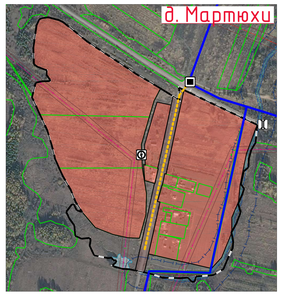

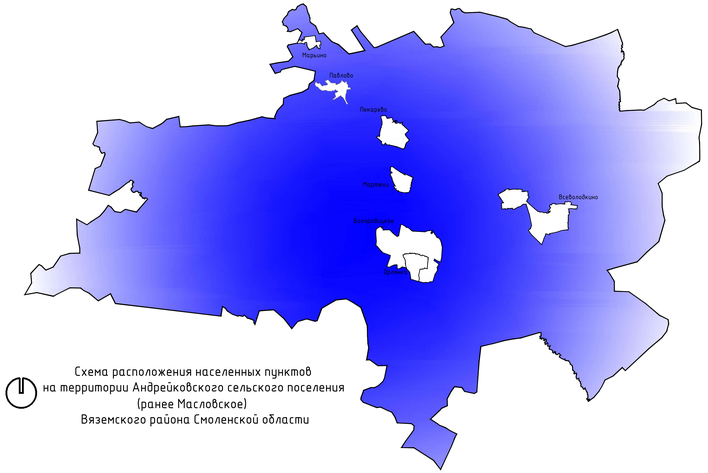

Схема расположения населенных пунктов
на территории Андрейковского сельского поселения
(ранее Масловское)
Вяземского района Смоленской области

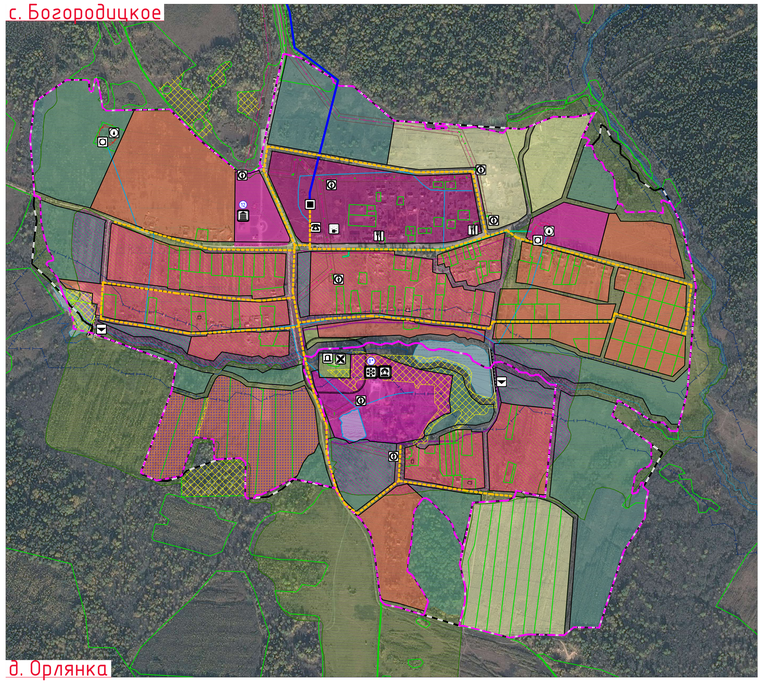

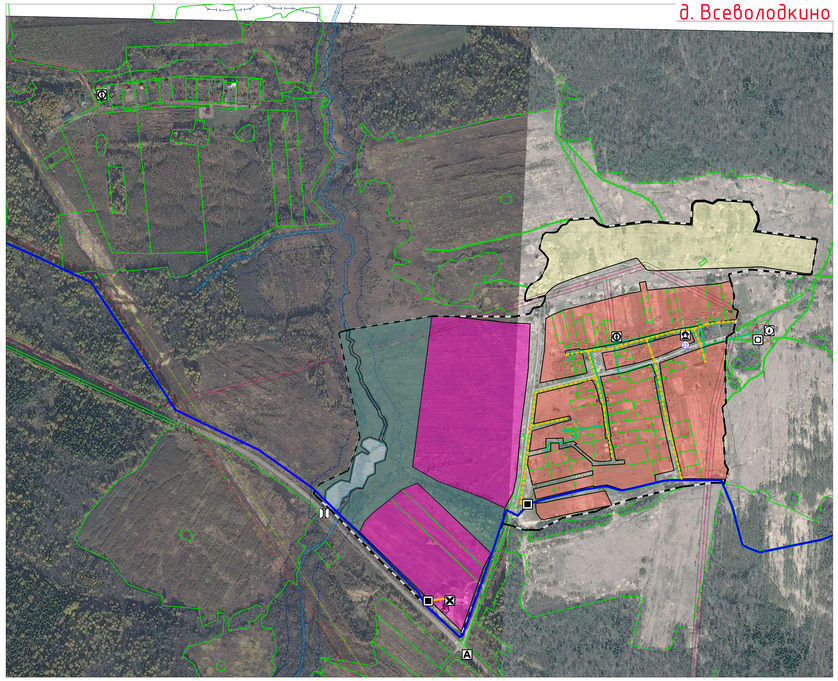

Условные обозначения

сущ.	проект.	
		Границы
		граница сельского поселения
		граница населенного пункта
		Границы функциональных зон
		жилые зоны
		зоны смешанной и общественно-деловой застройки
		общественно-деловые зоны
		производственные зоны, зоны инженерной и транспортной инфраструктуры
		зоны сельскохозяйственного использования
		зоны рекреационного назначения
		зоны специального назначения
		Объекты образования и науки
		дошкольная образовательная организация
		общеобразовательная организация
		специальное учебно-воспитательное учреждение для обучающихся с девиантным (общественно опасным) поведением
		Объекты культуры и искусства
		объект культурно-просветительного назначения
		объект культурно-досугового (клубного) типа
		Объекты физической культуры и массового спорта
		спортивное сооружение
		Объекты здравоохранения
		обособленное структурное подразделение медицинской организации, оказывающей первичную медико-санитарную помощь
		Объекты отдыха и туризма
		гостиницы и аналогичные коллективные средства размещения
		Прочие объекты обслуживания
		административное здание
		объект религиозной организации (объединения)
		объекты торговли, общественного питания
		Предприятия и объекты сельского и лесного хозяйства, рыболовства и рыбоводства
		предприятие по разведению молочного крупного рогатого скота, производство сырого молока
		предприятие по разведению сельскохозяйственной птицы
		Прочие объекты, связанные с производственной деятельностью
		объект, связанный с производственной деятельностью
		Объекты утилизации, обезвреживания, размещения отходов производства и потребления
		объект утилизации, уничтожения биологических отходов

сущ.	проект.	
		Железнодорожные пути
		железнодорожный путь общего пользования
		Объекты железнодорожного транспорта
		остановочный пассажирский железнодорожный пункт
		Объекты обслуживания и хранения автомобильного транспорта
		станция автозаправочная
		станция технического обслуживания
		стоянка (парковка) автомобилей
		иные объекты придорожного сервиса
		Остановочные пункты общественного пассажирского транспорта
		остановочный пункт
		Искусственные дорожные сооружения
		мостовое сооружение
		пешеходный переход в разных уровнях
		Электрические подстанции
		электрическая подстанция 35 кВ
		трансформаторная подстанция (ТП)
		Линии электропередачи (ЛЭП)
		линия электропередачи 220 кВ
		линия электропередачи 110 кВ
		линия электропередачи 35 кВ
		линия электропередачи 10 кВ
		Магистральные трубопроводы для транспортировки жидких и газообразных углеводородов
		магистральный газопровод
		Объекты добычи и транспортировки газа
		газораспределительная станция (ГРС)
		пункт редуцирования газа (ПРГ)
		Распределительные трубопроводы для транспортировки газа
		газопровод распределительный высокого давления
		газопровод распределительный среднего давления
		газопровод распределительный низкого давления
		Объекты теплоснабжения
		источник тепловой энергии
		Сети теплоснабжения
		теплопровод распределительный (квартальный)
		Объекты водоснабжения
		водопроводные очистные сооружения
		водонапорная башня
		артезианская скважина
		Сети водоснабжения
		водопровод
		Объекты водоотведения
		очистные сооружения (КОС)
		Сети водоотведения
		канализация напорная
		Объекты связи
		автоматическая телефонная станция
		наземная станция (радиосвязи)
		объекты почтовой связи
		Гидротехнические сооружения
		регулирующие и выправительные гидротехнические сооружения
		Объекты единой государственной системы предупреждения и ликвидации чрезвычайных ситуаций
		аварийно-спасательные службы и (или) аварийно-спасательные формирования
		Места погребения
		кладбище
		воинское кладбище, военное мемориальное кладбище
		Иные объекты федерального значения, объекты регионального значения, объекты местного значения
		иные объекты регионального значения, объекты местного значения, установленные в соответствии с законодательством

сущ.	проект.	
		Объекты культурного наследия (ОКН)
		памятник
		ансамбль
		достопримечательное место
		историко-культурный заповедник
		номер ОКН согласно Том 3
		Границы территорий объектов культурного наследия
		территории объектов культурного наследия (территория памятника)
		Зоны охраны объектов культурного наследия (памятников истории и культуры) народов Российской Федерации
		зоны охраны объектов культурного наследия (охранная зона памятника)
		зона охраняемого природного ландшафта
		защитная зона объекта культурного наследия
		Особо охраняемые природные территории
		государственный природный заповедник, в том числе биосферный
		иные особо охраняемые природные территории
		Границы зон с особыми условиями использования территорий
		зона минимальных расстояний магистрального газопровода высокого давления
		санитарно-защитная зона предприятий, сооружений и иных объектов
		охранная зона инженерных коммуникаций
		охранная зона, рекомендуемая к внесению в ЕГРН
		санитарно-защитные зоны от скотомогильников
		водоохранная зона
		береговая полоса
		первый пояс зоны санитарной охраны источников водоснабжения
		второй пояс зоны санитарной охраны источника водоснабжения
		третий пояс зоны санитарной охраны источника водоснабжения
		санитарно-защитная полоса водоводов
		Поверхностные водные объекты
		водоток (река, ручей, канал)
		водоем (озеро, пруд, обводненный карьер, водохранилище)
		границы земельных участков, сведения о которых содержатся в ЕГРН
		территории двойного учета
		Комплексное развитие территорий территории комплексного развития, бывшие территории, подлежащие комплексному освоению, в том числе в целях строительства жилья экономического класса, территории размещения земельных участков, подлежащих предоставлению многодетным семьям

Примечания:
1. Данная карта выполнена с точностью 1:2000.
2. Информация от Департамента Смоленской области по культуре и туризму нанесена в соответствии с запросом исх. №152/10 от 22.07.2019 г.
3. Согласно статьи 34.1 Федерального закона от 25.06.2002 №73-ФЗ (Вступила в силу 3 октября 2016 года) защитные зоны не устанавливаются для объектов археологического наследия, некрополей, захоронений, расположенных в границах некрополей, произведений монументального искусства, а также памятников и ансамблей, расположенных в границах достопримечательного места, в которых соответствующим органом охраны объектов культурного наследия установлены предусмотренные статьей 56.6 указанного Федерального закона требования о ограничениях.
4. Определение границ зон второго и третьего поясов ЗСО подземных источников водоснабжения для различных водоносгоризонтов должно проводиться в соответствии с методикой гидрогеологических расчетов.
5. В пределах границ водоохранных зон запрещается использование сильнодействующих ядовитых пестицидов и агрохимикатов, а также размещение складов или хранилищ пестицидов и агрохимикатов, отвалов размытого грунта, сточных вод, навозных навозных и фекальных стоков, СЗЗ по мере отведения территорий, необходимо проводить лабораторные исследования почвы на наличие спор возбудителей.
6. Данный чертеж попадает под действие санитарного права.

							Муниципальный контракт №2826/02-39-р от 30.07.2019 г.		ПЛ-3
Изм.	Кол.уч.	Лист	№ док.	Подп.	Дата		Генеральный план и Правила землепользования и застройки Андрейковского сельского поселения Вяземского района Смоленской области		
ГИП		Необходимо						Стадия	Лист	Листов
		Рожкова					Генеральный план	П	3	6
Разработал		Необходимо								
		Рожкова					Карта функциональных зон поселения. М 1:5000	Общество с ограниченной ответственностью «Проектная мастерская «Ковчег»	
Н. контр.		Шилкина							

Согласовано

Взамен инв. №

Подпись и дата

Инв. № подл.

ГЕНЕРАЛЬНЫЙ ПЛАН АНДРЕЙКОВСКОГО СЕЛЬСКОГО ПОСЕЛЕНИЯ ВЯЗЕМСКОГО РАЙОНА СМОЛЕНСКОЙ ОБЛАСТИ

Карта функциональных зон поселения. М 1:5000.

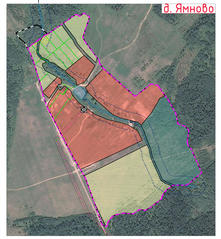

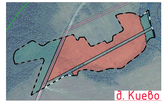

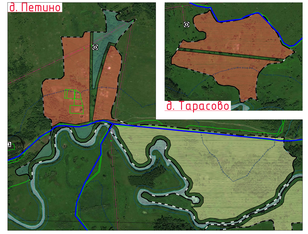

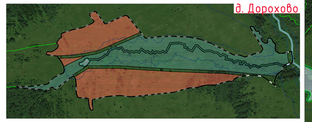

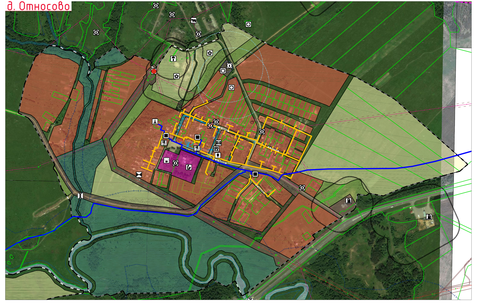

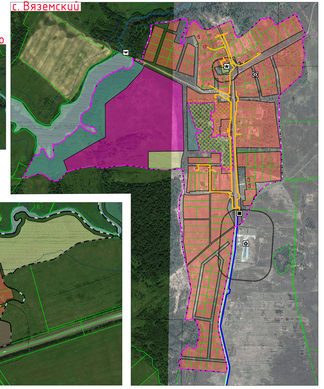

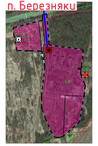

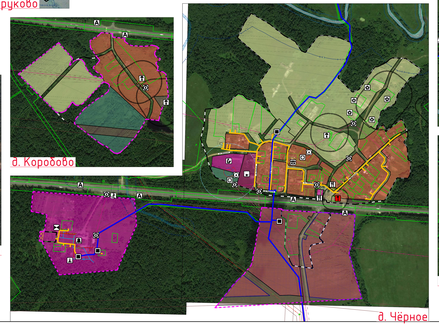

Схема расположения населенных пунктов
на территории Андрейковского сельского поселения
(ранее Относёвское)
Вяземского района Смоленской области

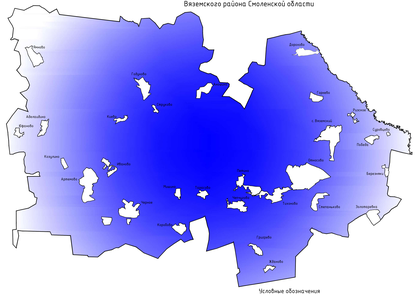
Ивашково
Ивашково
Ивашково

ГЕНЕРАЛЬНЫЙ ПЛАН АНДРЕЙКОВСКОГО СЕЛЬСКОГО ПОСЕЛЕНИЯ ВЯЗЕМСКОГО РАЙОНА СМОЛЕНСКОЙ ОБЛАСТИ

Карта функциональных зон поселения. М 1:5000.

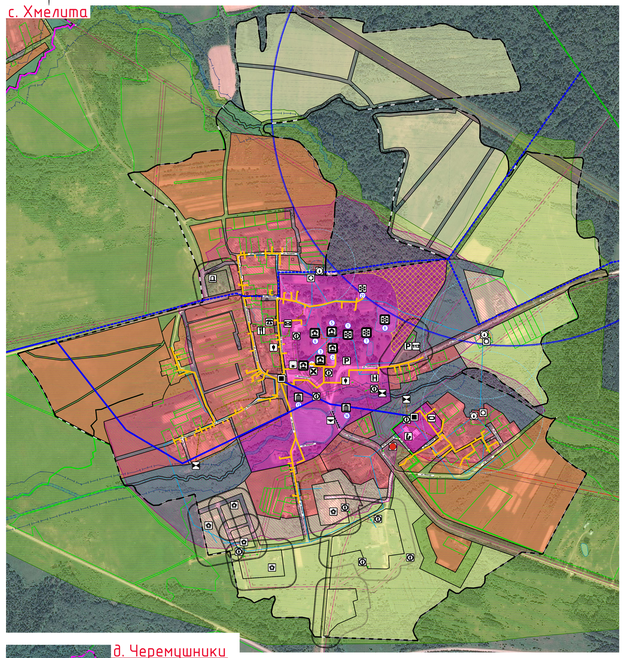

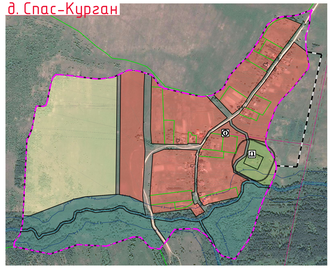

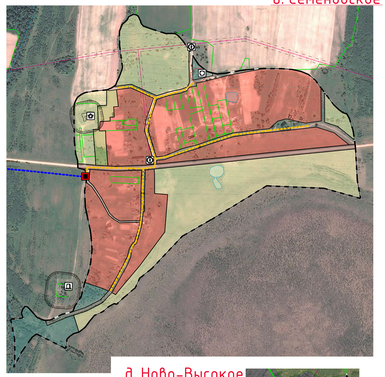

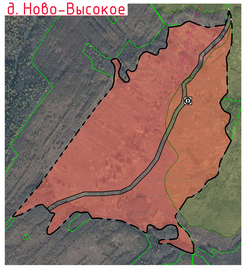

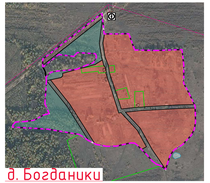

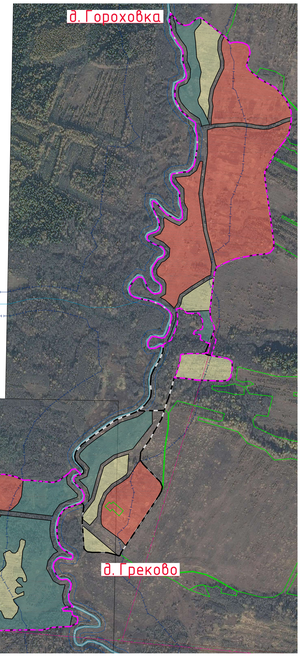

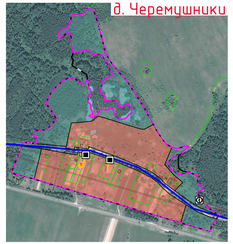

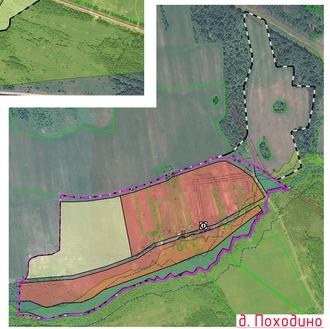

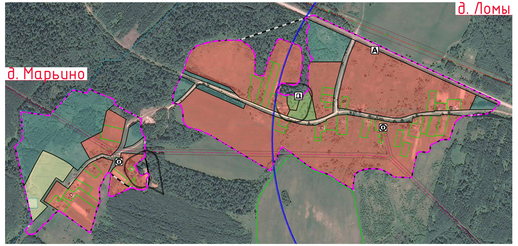

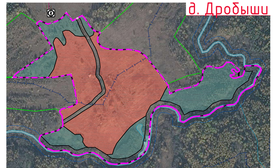

Схема расположения населенных пунктов на территории Андрейковского сельского поселения (ранее Хмелитское) Вяземского района Смоленской области

Условные обозначения

суц.	проект.	
		Границы
		граница сельского поселения
		граница населенного пункта
		Границы функциональных зон
		жилые зоны
		зоны смешанной и общественно-деловой застройки
		общественно-деловые зоны
		производственные зоны, зоны инженерной и транспортной инфраструктуры
		зоны сельскохозяйственного использования
		зоны рекреационного назначения
		зоны специального назначения
		Объекты образования и науки
		дошкольная образовательная организация
		общеобразовательная организация
		специальные учебно-воспитательные учреждения для обучающихся с девиантным (общественно опасным) поведением
		Объекты культуры и искусства
		объект культурно-просветительного назначения
		объект культурно-досугового (клубного) типа
		Объекты физической культуры и массового спорта
		спортивное сооружение
		Объекты здравоохранения
		обособленное структурное подразделение медицинской организации, оказывающей первичную медико-санитарную помощь
		Объекты отдыха и туризма
		гостиницы и аналогичные коллективные средства размещения
		Прочие объекты обслуживания
		административное здание
		объект религиозной организации (объединения)
		объекты торговли, общественного питания
		Предприятия и объекты сельского и лесного хозяйства, рыболовства и рыбоводства
		предприятия по разведению молочного крупного рогатого скота, производство сырого молока
		предприятия по разведению сельскохозяйственной птицы
		Прочие объекты, связанные с производственной деятельностью
		объект, связанный с производственной деятельностью
		Объекты утилизации, обезвреживания, размещения отходов производства и потребления
		объект утилизации, уничтожения биологических отходов
		Железнодорожные пути
		железнодорожный путь общего пользования
		Объекты железнодорожного транспорта
		остановочный пассажирский железнодорожный пункт

суц.	проект.	
		Объекты обслуживания и хранения автомобильного транспорта
		станция автомобильная
		станция технического обслуживания
		стоянка (парковка) автомобилей
		иные объекты придорожного сервиса
		Остановочные пункты общественного пассажирского транспорта
		остановочный пункт
		Искусственные дорожные сооружения
		мостовое сооружение
		пешеходный переход в разных уровнях
		Электрические подстанции
		электрическая подстанция 35 кВ
		трансформаторная подстанция (ТП)
		Линии электропередачи (ЛЭП)
		линия электропередачи 220 кВ
		линия электропередачи 110 кВ
		линия электропередачи 35 кВ
		линия электропередачи 10 кВ
		магистральный газопровод
		Объекты добычи и транспортировки газа
		газораспределительная станция (ГРС)
		пункт редуцирования газа (ГРП)
		Распределительные трубопроводы для транспортировки газа
		газопровод распределительный высокого давления
		газопровод распределительный среднего давления
		газопровод распределительный низкого давления
		Объекты теплоснабжения
		источник тепловой энергии
		Сети теплоснабжения
		тепловой распределительный (магистральный)
		Объекты водоснабжения
		водопроводные очистные сооружения
		водонапорная башня
		артезианская скважина
		Сети водоснабжения
		водопровод
		Объекты водоотведения
		очистные сооружения (КОС)
		Сети водоотведения
		канализация напорная

суц.	проект.	
		Объекты связи
		автоматическая телефонная станция
		незонная станция (радиосвязи)
		объекты почтовой связи
		Гидротехнические сооружения
		регулирующие и выправительные гидротехнические сооружения
		Объекты единой государственной системы предупреждения и ликвидации чрезвычайных ситуаций
		аварийно-спасательные службы и (или) аварийно-спасательные формирования
		Места погребения
		кладбище
		воинское кладбище, братское мемориальное кладбище
		Иные объекты федерального значения, объекты регионального значения, объекты местного значения
		иные объекты регионального значения, объекты местного значения, установленные в соответствии с законодательством
		Объекты культурного наследия (ОКН)
		памятник
		ансамбль
		достопримечательное место
		историко-культурный заповедник
		номер ОКН согласно Том 3
		Границы территорий объектов культурного наследия
		территории объектов культурного наследия (территория памятника)
		Зоны охраны объектов культурного наследия (памятников истории и культуры) народов Российской Федерации
		зоны охраны объектов культурного наследия (охранная зона памятника)
		зона охраняемого природного ландшафта
		защитная зона объекта культурного наследия
		Особо охраняемые природные территории
		государственный природный заповедник, в том числе биосферный
		иные особо охраняемые природные территории
		Границы зон с особыми условиями использования территорий
		зона минимальных расстояний магистрального газопровода: высокого давления
		санитарно-защитная зона предприятий, сооружений и иных объектов
		охранная зона инженерных коммуникаций
		охранная зона, рекомендуемая к внесению в ЕГРН
		санитарно-защитные зоны от автомобильной
		водоохранная зона
		береговая полоса
		первый пояс зоны санитарной охраны источников водоснабжения
		зона минимальных расстояний магистрального газопровода: высокого давления
		второй пояс зоны санитарной охраны источника водоснабжения
		третий пояс зоны санитарной охраны источника водоснабжения
		санитарно-защитная полоса водоводов
		Поверхностные водные объекты
		водотоки (река, ручей, канал)
		водоем (озеро, пруд, обводненный карьер, водохранилище)
		Иные зоны
		границы земельных участков, сведения о которых содержатся в ЕГРН
		территории общего пользования
		Комплексное развитие территории
		территория, подлежащая комплексному развитию, подлежащая комплексному освоению, в том числе в целях строительства жилья
		экономическая класса, территория размещения земельных участков, подлежащих предоставлению многодетным семьям

Примечания:
1. Данная карта выполнена с точностью 1:5000.
2. Информация до Департамента Смоленской области по культуре и туризму качаемых в соответствии с запросом исх. №950/19 от 22.07.2019 г.
3. Согласно статьи 34 Федерального закона от 25.06.2002 №73-ФЗ (Выгружен 8 сред 7 ноября 2019 года) защитные зоны не устанавливаются для объектов археологического наследия, некрополей, захоронений, расположенных в границах некрополей, произведений монументального искусства, а также памятников и ансамблей, расположенных в границах исторического населенного пункта, в каждых сохраняющих в сохранности, расположенных в границах исторического ареала