







Масштаб 1:2 000

Условные обозначения:

-  - Существующая часть границы, имеющиеся в ГКН сведения о которой достаточны для определения ее местоположения
-  - вновь образованная часть границы, сведения о которой достаточны для определения ее местоположения
-  - Граница кадастрового квартала
-  - Земельные участки сведения о которых имеются в ЕГРН
-  - Надпись вновь образованного земельного участка
-  n4 - Обозначение характерной точки границы образуемого земельного участка